





<p>GV Rando Gardanne</p>  <p>Site : gvrando.com</p>	 <p>RANDO SANTE©</p>
DATE	Jeudi 2 avril 2026
LIEU	Bastide nouveau
DIFFICULTES	Rythme très modéré, dénivelée environ 50m. 2h de marche. Nous adapterons notre vitesse en fonction des difficultés rencontrées.
Rendez Vous	Piscine de Gardanne : 8h45 - départ 9h00
MATERIEL	Chaussures de marche, Prévoir de l'eau
CONSIGNES	Annulée en cas de pluie ou vent violent
Trajet routier	Gardanne, avenue des Aires, chemin du deven en passant par-dessus le canal, continuer jusqu'au bout de la chaussée goudronnée, parking sur la gauche Coordonnées : N 43°26'47.8" / E 5°29'40.2"
ANIMATEURS	Luc TANGUY : 06.85.37.69.29 Pascale TANGUY : 06.48.43.69.80

<p>GV Rando Gardanne</p>  <p>Site : gvrando.com</p>	 <p>RANDO SANTE©</p>
DATE	Jeudi 2 avril 2026
LIEU	Bastide nouveau
DIFFICULTES	Rythme très modéré, dénivelée environ 50m. 2h de marche. Nous adapterons notre vitesse en fonction des difficultés rencontrées.
Rendez Vous	Piscine de Gardanne : 8h45 - départ 9h00
MATERIEL	Chaussures de marche, Prévoir de l'eau
CONSIGNES	Annulée en cas de pluie ou vent violent
Trajet routier	Gardanne, avenue des Aires, chemin du deven en passant par-dessus le canal, continuer jusqu'au bout de la chaussée goudronnée, parking sur la gauche Coordonnées : N 43°26'47.8" / E 5°29'40.2"
ANIMATEURS	Luc TANGUY : 06.85.37.69.29 Pascale TANGUY : 06.48.43.69.80